

BOTANISCHER VEREIN zu Hamburg e.V.

Verein für Pflanzenkunde,
Naturschutz und Landschaftspflege
gegründet am 7. Januar 1891

Anerkannt als Naturschutzverband gem. Bundesnaturschutzgesetz

Botanischer Verein zu Hamburg

IBAN: DE08 2001 0020 0289 9062 05

BIC: PBNKDEFF

Jahresbeitrag: 25,- €, Paare 35,- €

Studenten: 12,50 €; Spenden und

Beiträge sind steuerlich absetzbar

www.botanischerverein.de

1.Vorsitzender: Dr.H.H.Poppendieck

Auskunft: Horst Bertram

Op de Elg 19a

22393 Hamburg-Sasel

Tel. 040-601 60 53

Horst.Bertram@botanischerverein.de




Veranstaltungen im 2. Quartal 2017, gemeinsam mit der AG Geobotanik Schleswig-Holstein und Hamburg und der Naturwacht Hamburg

Sonnabend, 8.April 2017: Stadt- Mooskartierung

Wir wollen untersuchen welche Moos-Arten im Alten Botanischer Garten, Pflanzen un
Blomen und den anschließenden Wallanlagen wieder zu finden sind.

Treffpunkt: U-Bahnhof Stephansplatz, Nord-Ausgang bei der Bücherfundgrube, 10
Uhr, bitte Lupe nicht vergessen. Leitung: Dr. Florian Schulz



Sonnabend, 22.April 2017: Frühling an der Süderbeste/Kupfermühle *Auf den Wegen des Botanischen Wanderführers für Hamburg*


Reiche Laubwaldflora an den Hängen und im Talgrund- seit mehr als 100 Jahren
ein Lieblingsgebiet der Hamburger Botaniker (*Wanderführer Nr. 93, S. 320 ff*),
Treffen 10.39 Uhr am Bahnhof Kupfermühle (Richtung Bad Oldesloe)

Führung: Dr. Gisela Bertram



Sonntag, 23. April 2017: Botanischer Frühlingsspaziergang im Jenischpark *Auf den Wegen des Botanischen Wanderführers für Hamburg*

Englischer Landschaftspark und Landschaftsmuseum für Wiesen, Wälder und alte
Eichen (*Wanderführer Nr. 7, S.38 ff*) Treffpunkt: Eingang Weiße Mauer, Hochrad 75,
Hamburg-Klein-Flottbek, Dauer 1,5 Stunden, Führung: Barbara Engelschall (in
Kooperation mit den Freunden des Jenischparks e.V.)



Sonnabend, 17. Juni 2017: Langer Tag der Stadtnatur

Ackerwildkräuter, Bio-Landwirtschaft und anderes in der Wohldorfer Feldmark

Landwirtschaft und Naturschutz- verträgt sich das? Bis 1994 wurde der Wohldorfer Hof als hamburgisches Staatsgut in konventioneller Landwirtschaft geführt. Was hat sich hier in den vergangenen 23 Jahren getan? Bei einem Rundgang durch die Feldmark wollen wir uns die Flora der Weg-, Acker- und Teichränder ansehen. Treffpunkt Haltestelle Duvenstedter Triftweg der Bus-Linie 276 um 16:15
Bitte melden Sie sich telefonisch: 280 55 888 (Mo-Fr. 10-15 Uhr) oder über E-Mail stadtnatur@loki-schmidt-stiftung.de bei der Loki-Schmidt-Stiftung an, ab 29.5.- Mitte Juni. Dauer ca. 3 Stunden Führung: Horst Bertram

Sonnabend, 24 Juni 2017: Flora eines Nadelwaldes.

Auf den Wegen des Botanischen Wanderführers für Hamburg

Durch das Tal der Farne auf Hamburgs höchsten Gipfel
(Wanderführer Nr. 28, S. 110)

Treffpunkt: Endhaltestelle "Waldfrieden/Wendeschleife" der Buslinie 240 um 10:00 Uhr. Abfahrt ab S-Bhf. Neugraben um 9:39 Uhr. Einsteiger in die Botanik werden gern begrüßt. Dauer 2 - 3 Stunden. Führung: Peter Grundmann



Mittwoch, 28. Juni 2016: Kartierexkursion Eidelstedt-Ost

Ein gemischter Quadrant (DGK 6042/3 im Gauß-Krüger-Raster wie im Pflanzenatlas) mit Industrie, Friedhof, Wohnbebauung, Kleingärten und Resten der Feldmark, mit 309 Arten gar nicht mal so artenarm. Zuletzt kartiert im Jahre 2005. Mal sehen, ob es was Neues gibt.


Beginn 15 Uhr, Treffpunkt Bushaltestelle Eidelstedter Platz (diverse Buslinien)
Leitung: Dr. Hans-Helmut Poppendieck

Freitag, 30. Juni 2017: Gehölze, die man sonst nicht findet

Auf den Wegen des Botanischen Wanderführers für Hamburg

Ein Dorado seltener Gehölze auf einem Campusgelände
(Wanderführer S. 86) Führung durch das Arboretum der Bundesforschungsanstalt für Forst- und Holzwirtschaft,
Treffpunkt am Eingang Leuschnerstraße 91, 17 Uhr, Leitung: Marlis Nahme





Sonnabend, 17. Juni 2017: Langer Tag der Stadtnatur

Ackerwildkräuter, Bio-Landwirtschaft und anderes in der Wohldorfer Feldmark

Landwirtschaft und Naturschutz- verträgt sich das? Bis 1994 wurde der Wohldorfer Hof als hamburgisches Staatsgut in konventioneller Landwirtschaft geführt. Was hat sich hier in den vergangenen 23 Jahren getan? Bei einem Rundgang durch die Feldmark wollen wir uns die Flora der Weg-, Acker- und Teichränder ansehen. Treffpunkt Haltestelle Duvenstedter Triftweg der Bus-Linie 276 um 16:15
Bitte melden Sie sich telefonisch: 280 55 888 (Mo-Fr. 10-15 Uhr) oder über E-Mail stadtnatur@loki-schmidt-stiftung.de bei der Loki-Schmidt-Stiftung an, ab 29.5.- Mitte Juni. Dauer ca. 3 Stunden Führung: Horst Bertram

Sonnabend, 24 Juni 2017: Flora eines Nadelwaldes.

Auf den Wegen des Botanischen Wanderführers für Hamburg

Durch das Tal der Farne auf Hamburgs höchsten Gipfel
(Wanderführer Nr. 28, S. 110)

Treffpunkt: Endhaltestelle "Waldfrieden/Wendescheife" der Buslinie 240 um 10:00 Uhr. Abfahrt ab S-Bhf. Neugraben um 9:39 Uhr. Einsteiger in die Botanik werden gern begrüßt. Dauer 2 - 3 Stunden. Führung: Peter Grundmann



Mittwoch, 28. Juni 2016: Kartierexkursion Eidelstedt-Ost

Ein gemischter Quadrant (DGK 6042/3 im Gauß-Krüger-Raster wie im Pflanzenatlas) mit Industrie, Friedhof, Wohnbebauung, Kleingärten und Resten der Feldmark, mit 309 Arten gar nicht mal so artenarm. Zuletzt kartiert im Jahre 2005. Mal sehen, ob es was Neues gibt.

Beginn 15 Uhr, Treffpunkt Bushaltestelle Eidelstedter Platz (diverse Buslinien)
Leitung: Dr. Hans-Helmut Poppendieck

Freitag, 30. Juni 2017: Gehölze, die man sonst nicht findet

Auf den Wegen des Botanischen Wanderführers für Hamburg

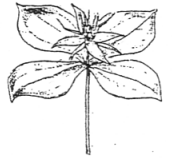
Ein Dorado seltener Gehölze auf einem Campusgelände
(Wanderführer S. 86) Führung durch das Arboretum der Bundesforschungsanstalt für Forst- und Holzwirtschaft,
Treffpunkt am Eingang Leuschnerstraße 91, 17 Uhr, Leitung: Marlis Nahme



Sonnabend, 29. April 2017: Rundgang durch den Forst Höpen, ein sehr artenreiches altes Waldgebiet.

Auf den Wegen des Botanischen Wanderführers für Hamburg

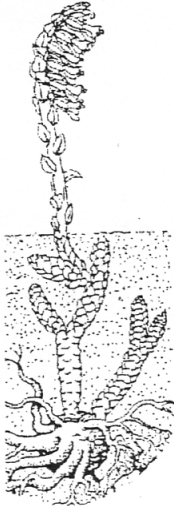
(Wanderführer Nr. 49 S. 185 ff.) Treffpunkt: Haltestelle "Waldquelle" der Buslinie 443 um 10:05. Abfahrt ab S-Bhf. Harburg, Bereich B, um 9:45 Uhr. Festes Schuhwerk wird empfohlen. Einsteiger in die Botanik werde gern begrüßt. Dauer 2 - 3 Stunden. Führung: Peter Grundmann



Sonnabend, 6. Mai 2017: Frühlingsflora im Düvelshöpen

Auf den Wegen des Botanischen Wanderführers für Hamburg

Schuppenwurz und Schwarze Teufelskralle: Sehenswerte Frühjahrsflora in feuchtem Eichen-Hainbuchenwald (Wanderführer Nr. 48, S. 182)
Treffpunkt: 11 Uhr, Tostedt, Parkplatz an der Grundschule Schützenstraße 51, vom Bahnhof 1,7 km Fußweg über Am Bahnhof, Alte Kleinbahn bis zum Schulzentrum, mit Metronom von Hamburg Hbf. 9:38, an Tostedt 10:14. Führung: Gabriele Krebs



Sonnabend, 13. Mai 2017: Botanische Wanderung durch den Forst Beimoor

Auf den Wegen des Botanischen Wanderführers für Hamburg

(Wanderführer Nr. 91, S. 316 ff)

Treffpunkt: U-Bahnhof Großhansdorf, 10:15. Parkplätze auf der Ostseite des Bahnhofs. Die Pkw-Fahrer werden gebeten, die mit der Bahn anreisenden Exkursanten von hier mitzunehmen. Dauer ca. 3 Stunden, Führung: Horst Bertram



Sonnabend, 20. Mai 2017: Pflanzen-Quiz im Botanischen Garten

Bei der „Pflanzenbörse“ des Botanischen Gartens sind wir regelmäßig mit einem Info-Stand vertreten, bei dem der Pflanzen-Quiz eine große Rolle spielt. Wer mithelfen möchte, ist herzlich dazu eingeladen. Dauer von 9 bis 14 Uhr. Bitte telefonisch Nachricht geben: 601 60 53 (Horst Bertram)



Mittwoch, 31. Mai 2017: Kartierexkursion Ohlsdorf / Klein-Borstel

Ein sehr vielfältiger und mit 408 Arten auch sehr artenreicher Quadrant! (DGK 6844/3 im Gauß-Krüger-Raster wie im Pflanzenatlas) Je ein Drittel werden eingenommen vom Alstertal, dem Ohlsdorfer Friedhof und von Wohnbebauung. Zuletzt wurde hier im Jahre 2001 (!) kartiert – ein guter Grund für eine Nachkartierung. Beginn 15 Uhr, Treffpunkt U/S-Bahn Ohlsdorf, Ausgang Ohlsdorfer Friedhof, Leitung: Dr. Hans-Helmut Poppendieck

